

**Об утверждении проекта
межевания территории
по проспекту Ямашева**

В целях обеспечения территории градостроительной документацией, на основании заявления гражданина Закирова Азата Дамильевича о перераспределении земель, находящихся в государственной собственности, и земельного участка, находящегося в частной собственности, по проспекту Ямашева, в соответствии со статьей 46 Градостроительного кодекса Российской Федерации, согласно постановлениям Исполнительного комитета г.Казани от 02.11.2016 №4511, Мэра г.Казани от 09.11.2017 №303, учитывая заключение по результатам публичных слушаний:

1. Постановляю:

1.1. утвердить проект межевания территории по проспекту Ямашева, предусматривающий образование земельного участка путем перераспределения земель, находящихся в государственной собственности, и земельного участка с кадастровым номером 16:50:110509:17, находящегося в частной собственности, площадью 2341 кв.м, согласно приложениям №1 и 2 к настоящему постановлению;

1.2. присвоить образуемому земельному участку следующий адрес: «г.Казань, Ново-Савиновский район, проспект Ямашева, д.51а»;

1.3. опубликовать настоящее постановление, за исключением приложения №2 к настоящему постановлению (материал для служебного пользования), в Сборнике документов и правовых актов муниципального образования города Казани;

1.4. разместить настоящее постановление, за исключением приложения №2 к настоящему постановлению (материал для служебного пользования), на официальном портале органов местного самоуправления города Казани (www.kzn.ru);

1.5. установить, что настоящее постановление вступает в силу со дня его официального опубликования.

2. Рекомендую гражданину Закирову Азату Дамильевичу:

2.1. обратиться в Управление Федеральной службы государственной регистрации, кадастра и картографии по Республике Татарстан для проведения государственного кадастрового учета земельного участка, указанного в подпункте 1.1 настоящего постановления;

2.2. после проведения государственного кадастрового учета земельного участка, указанного в подпункте 1.1 настоящего постановления, представить в Комитет земельных и имущественных отношений Исполнительного комитета г.Казани соответствующие документы для заключения соглашения о перераспределении земель, находящихся в государственной собственности, и земельного участка с кадастровым номером 16:50:110509:17, находящегося в частной собственности;

2.3. при последующем использовании земельного участка обеспечивать безопасность сетей инженерно-технического обеспечения и беспрепятственный доступ для организаций, эксплуатирующих данные сети.

3. Возлагаю контроль за выполнением настоящего постановления на заместителя Руководителя Исполнительного комитета г.Казани Р.Р.Шафигуллина.

Руководитель

Д.Г.Калинкин

Приложение №1

Утвержден постановлением

Исполнительного комитета

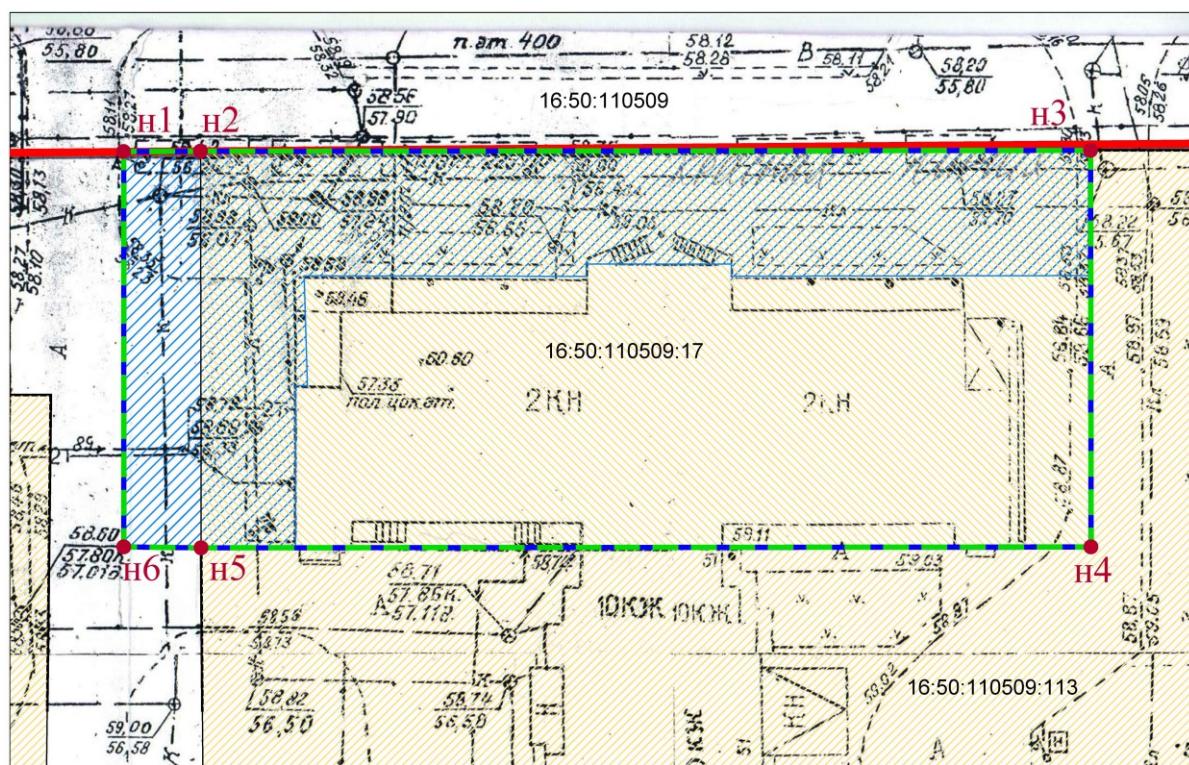
г.Казани







от _____ № _____

Проект межевания территории по проспекту Ямашева

Чертеж №1

Масштаб 1:500



Условные обозначения:	
	границы существующих земельных участков
	характерная точка границ уточняемого земельного участка
	номер характерной новой точки границы
	границы проекта межевания; граница образуемого земельного участка
	красные линии
	планируемый сервитут инженерных коммуникаций
16:50:110509	обозначение кадастрового квартала
16:50:110509:17	обозначение исходного земельного участка