

**Об утверждении проекта  
межевания территории  
по ул.Хасана Туфана**

В целях обеспечения территории градостроительной документацией, на основании обращения гражданина Трусова Александра Ивановича о перераспределении земель, находящихся в государственной собственности, и земельного участка по ул.Хасана Туфана, находящегося в частной собственности, в соответствии со статьей 46 Градостроительного кодекса Российской Федерации, согласно постановлениям Исполнительного комитета г.Казани от 30.05.2017 №2028, Мэра г.Казани от 18.04.2018 №59, учитывая заключение по результатам публичных слушаний:

**1. Постановляю:**

1.1. утвердить проект межевания территории по ул.Хасана Туфана, предусматривающий образование земельного участка площадью 750 кв.м путем перераспределения земель, находящихся в государственной собственности, и земельного участка с кадастровым номером 16:50:100106:7, находящегося в частной собственности, согласно приложениям №1, 2 и 3 к настоящему постановлению;

1.2. присвоить образуемому земельному участку следующий адрес: Российская Федерация, Республика Татарстан, городской округ Казань, г.Казань, Московский район, ул.Хасана Туфана, д.25;

1.3. опубликовать настоящее постановление, за исключением приложения №3 к настоящему постановлению (материал для служебного пользования), в Сборнике документов и правовых актов муниципального образования города Казани;

1.4. разместить настоящее постановление, за исключением приложения №3 к настоящему постановлению (материал для служебного пользования), на официальном портале органов местного самоуправления города Казани ([www.kzn.ru](http://www.kzn.ru));

1.5. установить, что настоящее постановление вступает в силу со дня его официального опубликования.

**2. Рекомендую** гражданину Трусову Александру Ивановичу:

2.1. обратиться в Управление Федеральной службы государственной регистрации, кадастра и картографии по Республике Татарстан для проведения государственного кадастрового учета земельного участка, указанного в подпункте 1.1 настоящего постановления;

2.2. после проведения государственного кадастрового учета земельного участка, указанного в подпункте 1.1 настоящего постановления, представить в Комитет земельных и имущественных отношений Исполнительного комитета г.Казани соответствующие документы для заключения соглашения о перераспределении земель, находящихся в государственной собственности, и земельного участка с кадастровым номером 16:50:100106:7, находящегося в частной собственности;

2.3. при последующем использовании земельного участка обеспечивать безопасность сетей инженерно-технического обеспечения и беспрепятственный доступ к ним для организаций, эксплуатирующих данные сети.

3. **Возлагаю** контроль за выполнением настоящего постановления на заместителя Руководителя Исполнительного комитета г.Казани Р.Р.Шафигуллина.

**Руководитель**

**Д.Г.Калинкин**

Приложение №1

к постановлению

Исполнительного комитета

г.Казани

от \_\_\_\_\_ № \_\_\_\_\_

### **Проект межевания территории по ул.Хасана Туфана**

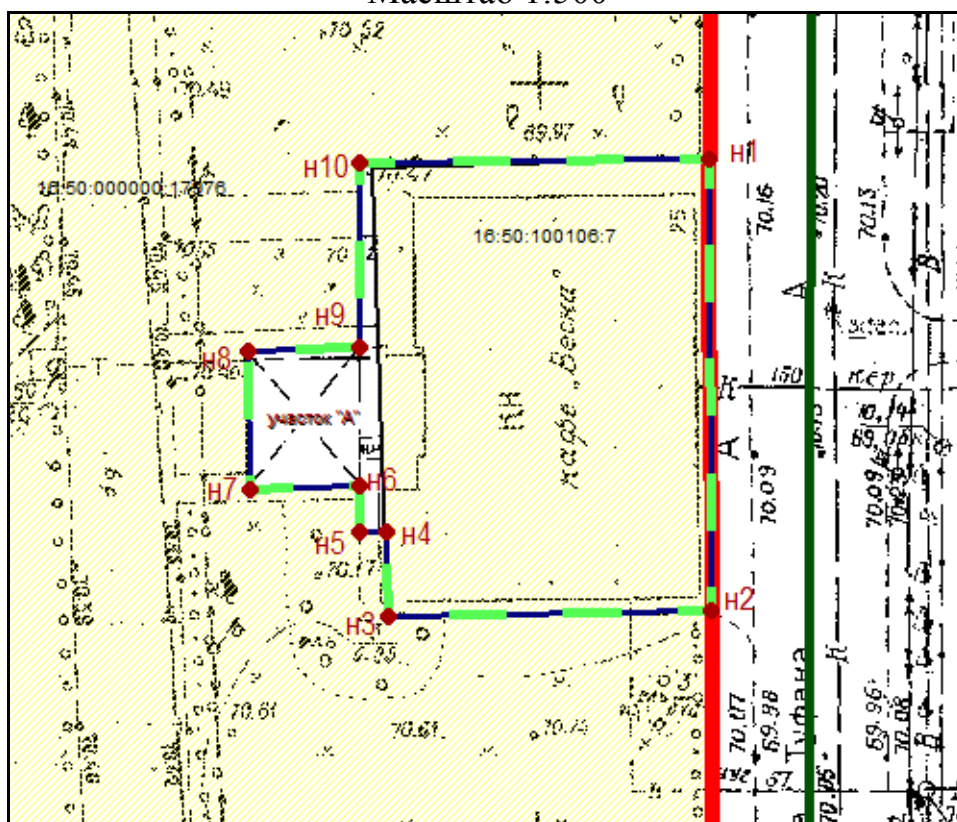
Проект межевания территории по ул.Хасана Туфана предусматривает образование земельного участка путем перераспределения земель, находящихся в государственной собственности, и земельного участка с кадастровым номером 16:50:100106:7, находящегося в частной собственности.

Проектом межевания устраняется вклинивание.







<b>№ участка</b>	<b>Площадь, кв.м</b>	<b>Вид разрешенного использования образуемого земельного участка</b>	<b>Кадастровый номер исходного земельного участка</b>
А	750	Под здание кафе (код 4.6)	16:50:100106:7

\_\_\_\_\_

**Проект межевания территории по ул.Хасана Туфана**  
**Чертеж №1**  
**Масштаб 1:500**



**УСЛОВНЫЕ ОБОЗНАЧЕНИЯ**

	границы существующих земельных участков
	характерная точка границы уточняемого земельного участка
	номер характерной новой точки границы
	границы образуемого земельного участка, границы проекта межевания
	красные линии
	граница кадастрового квартала
16:50:100106	кадастровый квартал
16:50:100106:7	кадастровый номер исходного земельного участка