

**Об утверждении проекта
межевания территории
по ул.Моторная**

В целях обеспечения территории градостроительной документацией, на основании заявления Акционерного общества «Казэнерго» о перераспределении земель, находящихся в государственной собственности, и земельного участка, находящегося в частной собственности, по ул.Моторная, в соответствии со статьей 46 Градостроительного кодекса Российской Федерации, согласно постановлениям Исполнительного комитета г.Казани от 09.12.2016 №5045, Мэра г.Казани от 25.10.2017 №294, учитывая заключение по результатам публичных слушаний:

1. Постановляю:

1.1. утвердить проект межевания территории по ул.Моторная, предусматривающий образование земельного участка путем перераспределения земель, находящихся в государственной собственности, и земельного участка с кадастровым номером 16:50:011359:10, находящегося в частной собственности, площадью 3615 кв.м согласно приложениям №1, 2 к настоящему постановлению;

1.2. присвоить образуемому земельному участку следующий адрес: «г.Казань, Вахитовский район, жилой массив Аметьево, ул.Моторная, д.43»;

1.3. опубликовать настоящее постановление, за исключением приложения №2 к настоящему постановлению (материал для служебного пользования), в Сборнике документов и правовых актов муниципального образования города Казани;

1.4. разместить настоящее постановление, за исключением приложения №2 к настоящему постановлению (материал для служебного пользования), на официальном портале органов местного самоуправления города Казани (www.kzn.ru);

1.5. установить, что настоящее постановление вступает в силу со дня его официального опубликования.

2. Рекомендую Акционерному обществу «Казэнерго»:

2.1. обратиться в Управление Федеральной службы государственной регистрации, кадастра и картографии по Республике Татарстан для проведения государственного кадастрового учета земельного участка, указанного в подпункте 1.1 настоящего постановления;

2.2. после проведения государственного кадастрового учета земельного участка, указанного в подпункте 1.1 настоящего постановления, представить в Комитет земельных и имущественных отношений Исполнительного комитета г.Казани соответствующие документы для заключения соглашения о перераспределении земель, находящихся в государственной собственности, и земельного участка с кадастровым номером 16:50:011359:10, находящегося в частной собственности;

2.3. при последующем использовании земельного участка:

2.3.1. обеспечивать безопасность сетей инженерно-технического обеспечения и беспрепятственный доступ к ним для организаций, эксплуатирующих данные сети;

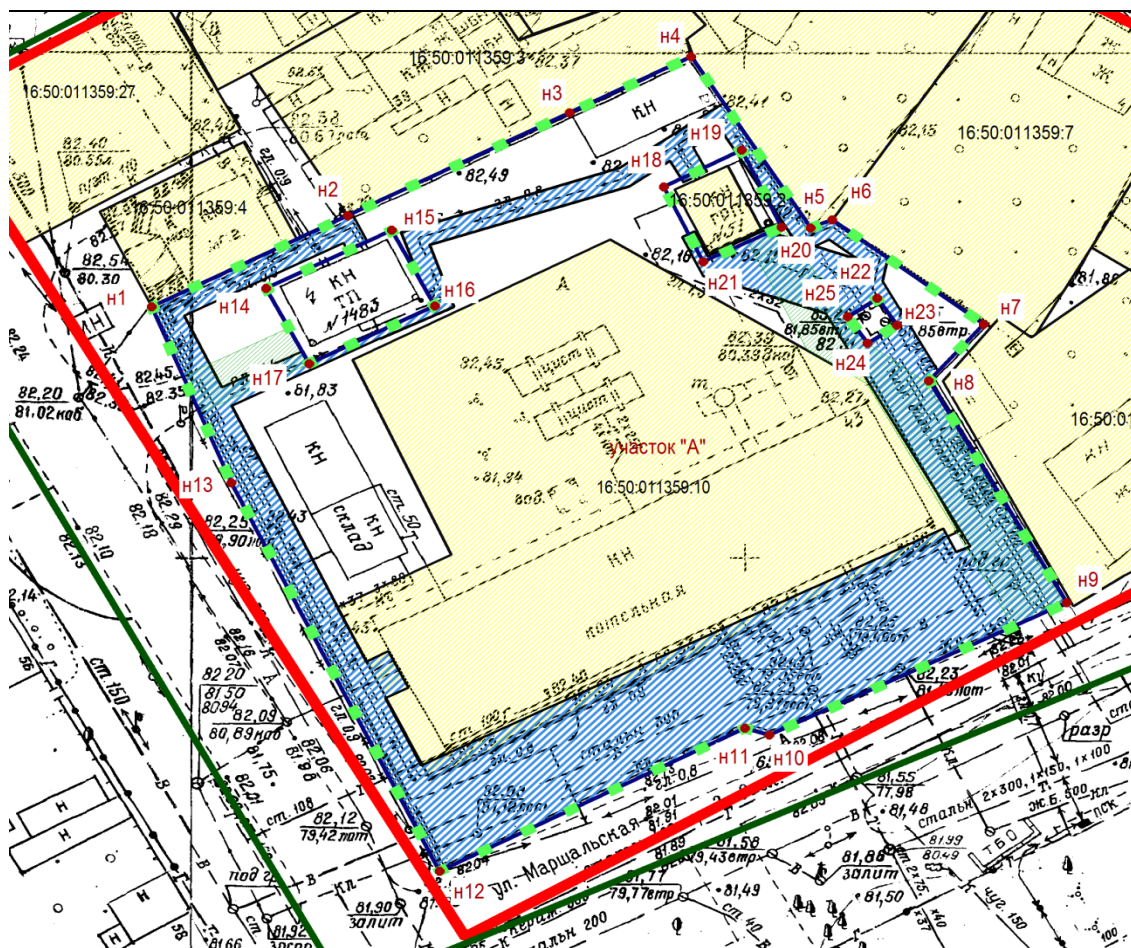
2.3.2. соблюдать ограничения, установленные для охранных зон с особыми условиями использования территории (в случае их наличия).

3. **Возлагаю** контроль за выполнением настоящего постановления на заместителя Руководителя Исполнительного комитета г.Казани Р.Р.Шафигуллина.

Руководитель

Д.Г.Калинкин

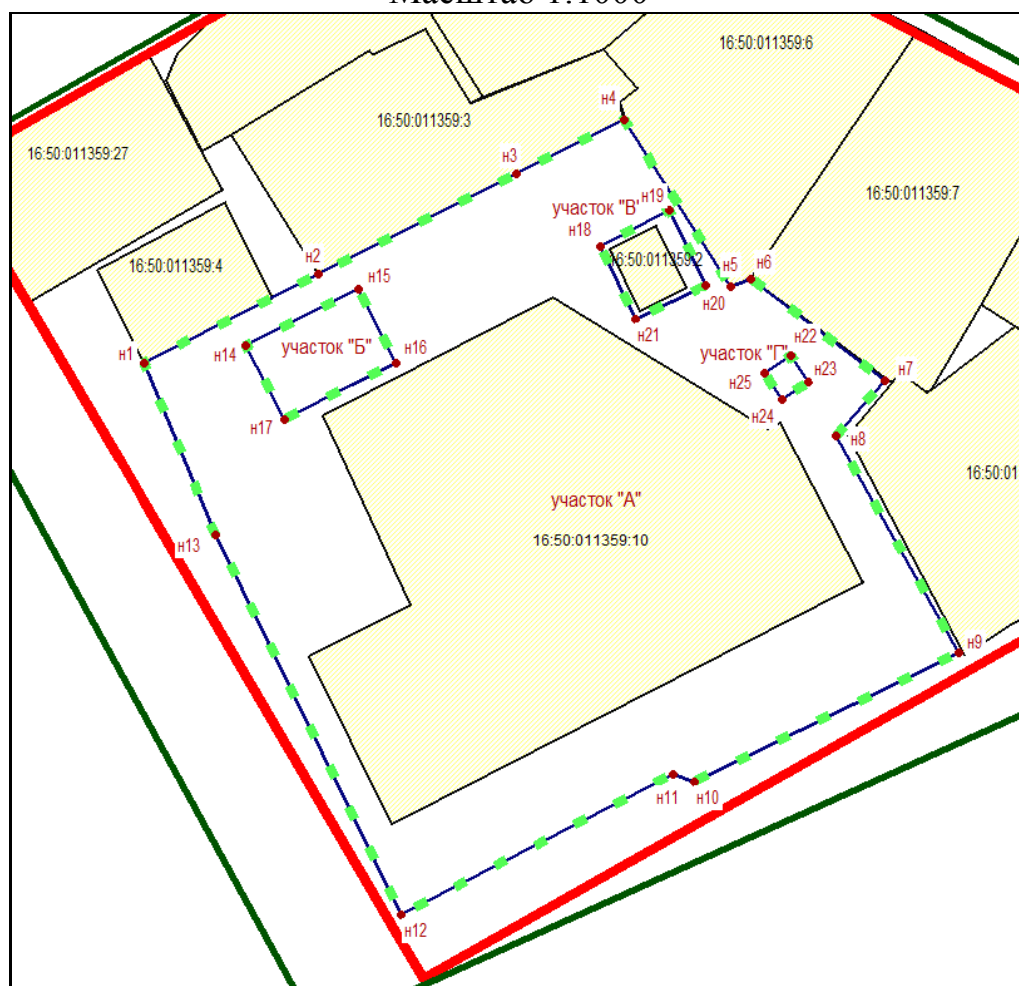
Проект межевания территории по ул.Моторная
Чертеж №1
Масштаб 1:500









УСЛОВНЫЕ ОБОЗНАЧЕНИЯ

	границы существующих земельных участков
	характерная точка границ уточняемого земельного участка
	номер характерной новой точки границы
	границы образуемого земельного участка, границы проекта межевания
	красные линии
	граница кадастрового квартала
	планируемый сервитут инженерных коммуникаций
	планируемый публичный сервитут
16:50:011359	обозначение кадастрового квартала
16:50:011359:10	кадастровый номер исходного земельного участка

**Проект межевания территории
по ул.Моторная
Чертеж №2
Масштаб 1:1000**



УСЛОВНЫЕ ОБОЗНАЧЕНИЯ

	границы существующих земельных участков
	характерная точка границ уточняемого земельного участка
	номер характерной новой точки границы
	границы образуемого земельного участка, границы проекта межевания
	красные линии
	граница кадастрового квартала
16:50:011359	обозначение кадастрового квартала
16:50:011359:10	кадастровый номер исходного земельного участка