

**Об утверждении проекта
межевания территории
по ул.Большая Красная**

В целях обеспечения территории градостроительной документацией, на основании заявления гражданки Николаевой Марины Юрьевны о перераспределении земель, находящихся в государственной собственности, и земельного участка по ул.Большая Красная, находящегося в общей долевой собственности, в соответствии со статьей 46, пунктом 12 статьи 43 Градостроительного кодекса Российской Федерации, проектом планировки территории «Центр», утвержденным постановлением Исполнительного комитета г.Казани от 24.06.2015 №2478, учитывая размещение на официальном портале органов местного самоуправления города Казани (www.kzn.ru) и публикацию 22.03.2018 в Сборнике документов и правовых актов муниципального образования города Казани постановления Исполнительного комитета г.Казани от 14.03.2018 №962 «О подготовке проекта межевания территории по ул.Большая Красная»:

1. Постановляю:

1.1. утвердить проект межевания территории по ул.Большая Красная, предусматривающий образование земельного участка путем перераспределения земель, находящихся в государственной собственности, и земельного участка с кадастровым номером 16:50:010325:41, находящегося в общей долевой

собственности, площадью 2579 кв.м согласно приложениям №1, 2 и 3 к настоящему постановлению;

1.2. присвоить образуемому земельному участку следующий адрес: «г.Казань, Вахитовский район, ул.Большая Красная, д.3»;

1.3. опубликовать настоящее постановление, за исключением приложения №3 к настоящему постановлению (материал для служебного пользования), в Сборнике документов и правовых актов муниципального образования города Казани;

1.4. разместить настоящее постановление, за исключением приложения №3 к настоящему постановлению (материал для служебного пользования), на официальном портале органов местного самоуправления города Казани (www.kzn.ru);

1.5. установить, что настоящее постановление вступает в силу со дня его официального опубликования;

1.6. Комитету земельных и имущественных отношений Исполнительного комитета г.Казани (Р.Г.Галяутдинов) обратиться в Управление Федеральной службы государственной регистрации, кадастра и картографии по Республике Татарстан для проведения государственного кадастрового учета земельного участка, указанного в подпункте 1.1 настоящего постановления.

2. Рекомендую собственникам квартир многоквартирного жилого дома:

2.1. после проведения государственного кадастрового учета земельного участка, указанного в подпункте 1.1 настоящего постановления, представить в Комитет земельных и имущественных отношений Исполнительного комитета г.Казани соответствующие документы для заключения соглашения о перераспределении земель, находящихся в государственной собственности, и земельного участка с кадастровым номером 16:50:010325:41, находящегося в общей долевой собственности;

2.2. при последующем использовании земельного участка:

2.2.1. обеспечивать безопасность сетей инженерно-технического обеспечения и беспрепятственный доступ к ним для организаций, эксплуатирующих данные сети;

2.2.2. осуществлять хозяйственную деятельность на земельном участке в соответствии с постановлением Кабинета Министров Республики Татарстан от 03.11.2016 №815, приказом Министерства культуры Республики Татарстан от 01.04.2010 №183, приказом Министерства культуры Российской Федерации от 08.09.2015 №2367, постановлением Кабинета Министров Республики Татарстан от 15.02.2010 №79, Федеральным законом от 25.06.2002 №73-ФЗ, постановлениями Кабинета Министров Республики Татарстан от 26.03.2015 №188 и от 15.01.2016 №13.

3. **Возлагаю** контроль за выполнением настоящего постановления на заместителя Руководителя Исполнительного комитета г.Казани Р.Р.Шафигуллина.

Руководитель

Д.Г.Калинкин

Приложение №1

Утвержден постановлением

Исполнительного комитета г.Казани

от _____ № _____

Проект межевания территории по ул.Большая Красная

Проект межевания территории по ул.Большая Красная предусматривает образование земельного участка путем перераспределения земель, находящихся в государственной собственности, и земельного участка с кадастровым номером 16:50:010325:41, находящегося в общей долевой собственности.

Проектом межевания устраняется вкрапливание.

| № участка | Площадь, кв.м | Вид разрешенного использования для образуемого земельного участка | Кадастровый номер исходного земельного участка |
|------------------|----------------------|--|---|
| - | 2579 | Под многоквартирный жилой дом | 16:50:010325:41 |

Приложение №2

Утвержден постановлением

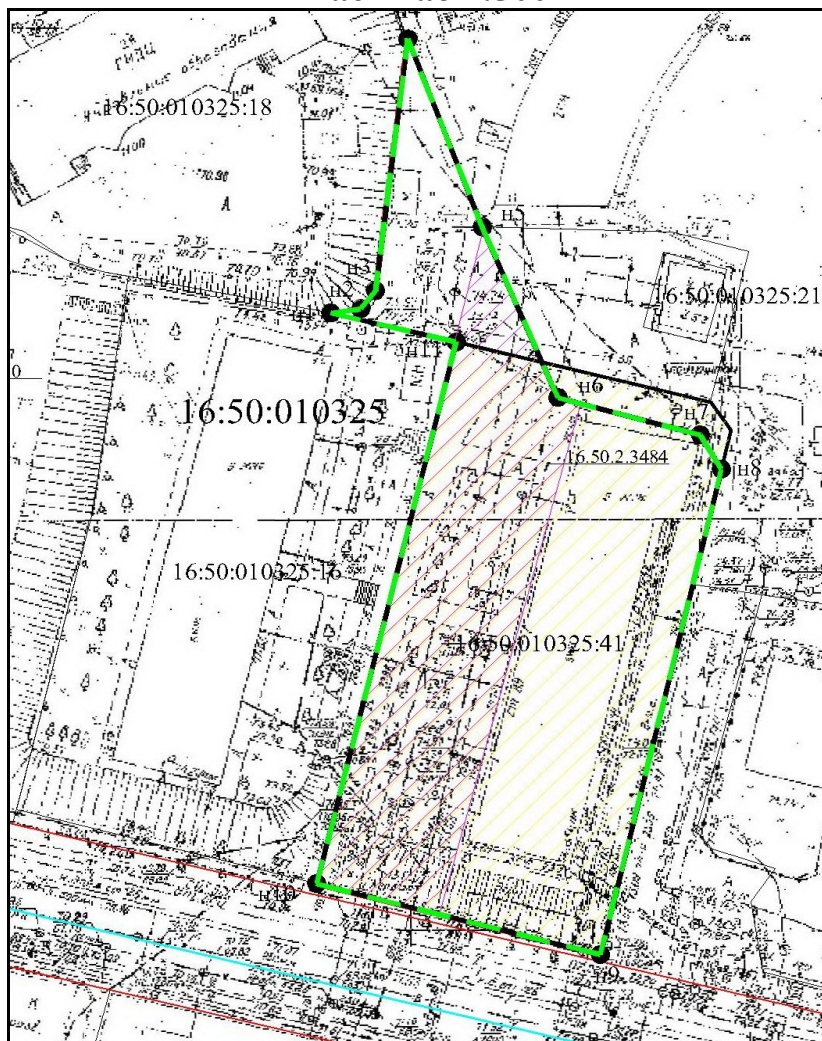
Исполнительного комитета г.Казани

от _____ № _____





Проект межевания территории по ул.Большая Красная

Чертеж №1

Масштаб 1:500



Условные обозначения

| | |
|---|---|
|  | границы существующих земельных участков |
|  | характерная точка границ уточняемого земельного участка |
| н1 | номер характерной новой точки границы |
|  | границы образуемого земельного участка, границы проекта межевания |
| 16:50:010325 | обозначение кадастрового квартала |
| 16:50:010325:41 | кадастровый номер исходного земельного участка |
|  | планируемый сервитут транзитных коммуникаций |