

**Об утверждении проекта  
межевания территории  
по ул.Энтузиастов**

В целях обеспечения территории градостроительной документацией, на основании предложения Общества с ограниченной ответственностью «Очрашу» о перераспределении земель, находящихся в государственной собственности, и земельного участка по ул.Энтузиастов, находящегося в частной собственности, в соответствии со статьей 46 Градостроительного кодекса Российской Федерации, согласно постановлениям Исполнительного комитета г.Казани от 07.07.2016 №2724, Мэра г.Казани от 10.11.2017 №313, учитывая заключение по результатам публичных слушаний:

**1. Постановляю:**

1.1. утвердить проект межевания территории по ул.Энтузиастов, предусматривающий образование земельного участка путем перераспределения земель, находящихся в государственной собственности, и земельного участка с кадастровым номером 16:50:250260:8, находящегося в частной собственности, площадью 657 кв.м, согласно приложениям №1 и 2 к настоящему постановлению;

1.2. присвоить образуемому земельному участку следующий адрес: «г.Казань, Советский район, жилой комплекс Дербышки, ул.Энтузиастов, д.4»;

1.3. опубликовать настоящее постановление, за исключением приложения №2 к настоящему постановлению (материал для служебного

пользования), в Сборнике документов и правовых актов муниципального образования города Казани;

1.4. разместить настоящее постановление, за исключением приложения №2 к настоящему постановлению (материал для служебного пользования), на официальном портале органов местного самоуправления города Казани ([www.kzn.ru](http://www.kzn.ru));

1.5. установить, что настоящее постановление вступает в силу со дня его официального опубликования.

**2. Рекомендую** Обществу с ограниченной ответственностью «Очрашу»:

2.1. обратиться в Управление Федеральной службы государственной регистрации, кадастра и картографии по Республике Татарстан для проведения государственного кадастрового учета земельного участка, указанного в подпункте 1.1 настоящего постановления;

2.2. после проведения государственного кадастрового учета земельного участка, указанного в подпункте 1.1 настоящего постановления, представить в Комитет земельных и имущественных отношений Исполнительного комитета г.Казани соответствующие документы для заключения соглашения о перераспределении земель, находящихся в государственной собственности, и земельного участка с кадастровым номером 16:50:250260:8, находящегося в частной собственности;

2.3. при последующем использовании земельного участка обеспечивать безопасность сетей инженерно-технического обеспечения и беспрепятственный доступ для организаций, эксплуатирующих данные сети.

**3. Возлагаю** контроль за выполнением настоящего постановления на заместителя Руководителя Исполнительного комитета г.Казани Р.Р.Шафигуллина.

**Исполняющий обязанности**

**Руководителя – первый заместитель**

**А.Р.Нигматзянов**

Приложение №1

Утвержден постановлением

Исполнительного комитета

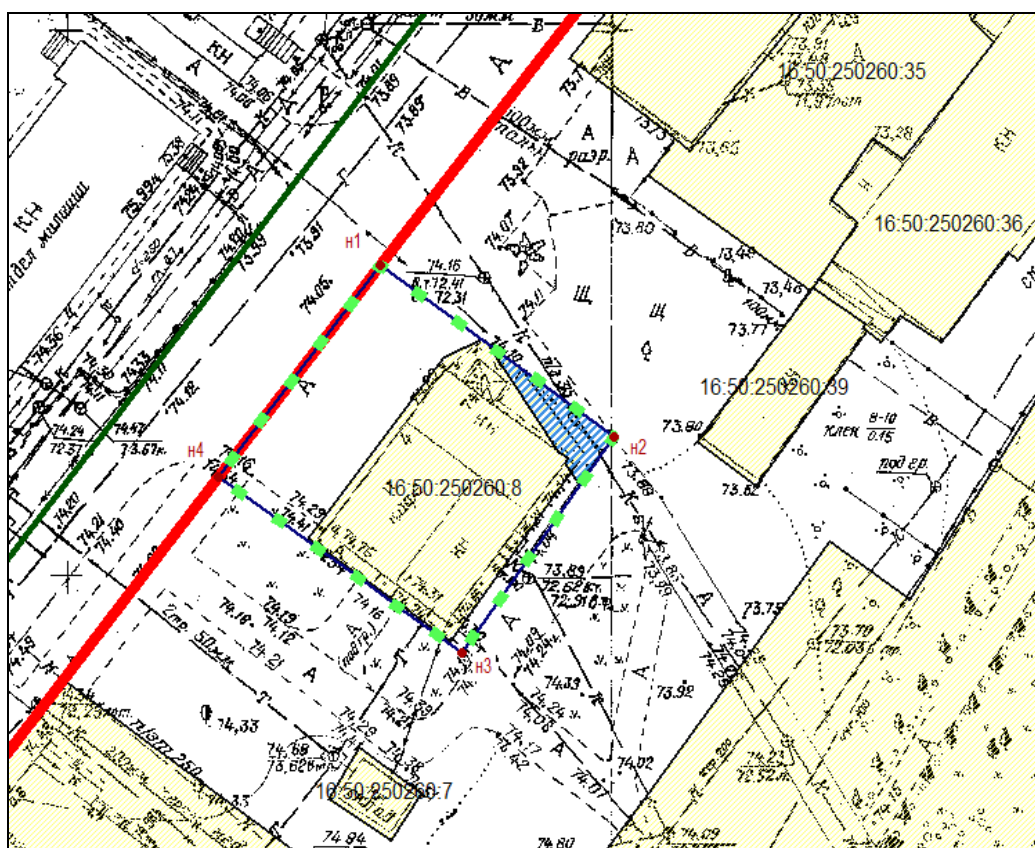
г.Казани

от \_\_\_\_\_ № \_\_\_\_\_








Проект межевания территории по ул.Энтузиастов

Чертеж №1

Масштаб 1:500



УСЛОВНЫЕ ОБОЗНАЧЕНИЯ

	границы существующих земельных участков
	характерная точка границы уточняемого земельного участка
	номер характерной новой точки границы
	границы образуемого земельного участка, границы проекта межевания
	красные линии
	граница кадастрового квартала
	планируемый сервитут инженерных коммуникаций
16:50:250260	обозначение кадастрового квартала
16:50:250260:8	кадастровый номер исходного земельного участка



**Вид разрешенного использования образуемого земельного участка**

№ участка	Площадь, кв.м	Разрешенное использование
	657	Под здание кафе (4.7)

**Ведомость координат образуемого земельного участка**

Условный номер земельного участка _____		
Площадь земельного участка _____ 657 _____ кв.м		
Обозначение характерных точек границ	Координаты, м	
	X	Y
н1	485054.02	1312212.22
н2	485038.44	1312233.47
н3	485018.47	1312219.63
н4	485034.59	1312197.32
н1	485054.02	1312212.22

\_\_\_\_\_

Лист согласования к документу № 1400 от 13.04.2018

Инициатор согласования: Исмагилова Ю.Б. Главный специалист отдела подготовки графических материалов Управления архитектуры и градостроительства

Согласование инициировано: 13.03.2018 09:52

Лист согласования		Тип согласования: <b>последовательное</b>			
№	ФИО	Передано на визу	Срок согласования	Результат согласования	Замечания
1	Протокольный отдел	10.04.2018 - 11:44		Согласовано 11.04.2018 - 13:12	на бумаге 11.04
2	Пантелеева Д.С.	11.04.2018 - 13:12		Согласовано 11.04.2018 - 19:36	-
3	Варакин Е.А. / Пантелеева Д.С.	11.04.2018 - 19:36		Согласовано 11.04.2018 - 19:36 (Пантелеева Д.С.)	-
4	Протокольный отдел	11.04.2018 - 19:36		Согласовано 12.04.2018 - 10:50	на бумаге 12.04
5	Калинкин Д.Г.	12.04.2018 - 10:50		Подписано собственноручно 13.04.2018 - 15:36 (Протокольный отдел)	-